

UCHWAŁA NR .../.../2025

RADY GMINY WARNICE

z dnia 2025 roku

w sprawie przystąpienia do sporządzenia miejscowego planu zagospodarowania przestrzennego dla fragmentów obrębów Warnice, Barnim, Wójcin, Nowy Przylep, Stary Przylep, Zaborsko, Cieszysław, Obryta.

Na podstawie art. 18 ust. 2 pkt 5 ustawy z dnia 8 marca 1990r. o samorządzie gminnym (t.j. Dz. U. z 2024 r. poz. 1465) oraz na podstawie art. 14 ust. 1 i 2 z dnia 27 marca 2003r. o planowaniu i zagospodarowaniu przestrzennym (t.j. Dz. U. z 2024 r. poz. 1130) oraz art. 7 ust. 1 pkt 2 i ust. 2 ustawy z dnia 20 maja 2016 r. o inwestycjach w zakresie elektrowni wiatrowych (t.j. Dz. U. z 2024 r. poz. 317) Rada Gminy w Warnicach uchwala, co następuje:

§ 1. Przystępuje się do sporządzenia miejscowego planu zagospodarowania przestrzennego dla fragmentów obrębów Warnice, Barnim, Wójcin, Nowy Przylep, Stary Przylep, Zaborsko, Cieszysław, Obryta.

§ 2. Granice obszaru objętego projektem planu, o którym mowa w § 1 uchwały, określono na mapie stanowiącej załącznik do niniejszej uchwały.

§ 3. Dopuszcza się możliwość etapowania przy sporządzaniu i uchwalaniu planu.

§ 4. Uchwała wchodzi w życie z dniem podjęcia.

Przewodniczący Rady Gminy

Marek Brodowski

Uzasadnienie

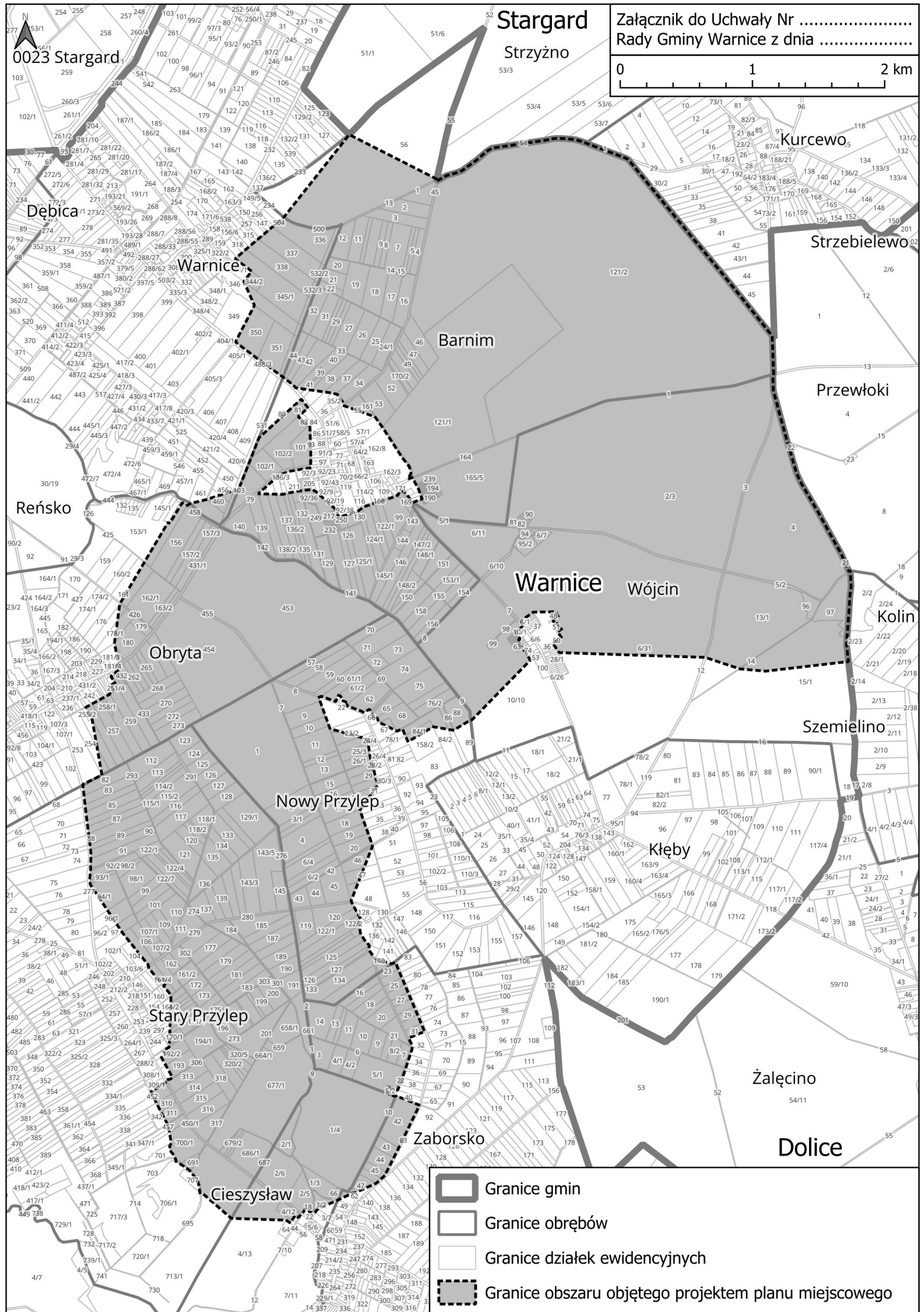
Przystępuje się do sporządzenia miejscowego planu zagospodarowania przestrzennego dla fragmentów obrębów Warnice, Barnim, Wójcin, Nowy Przylep, Stary Przylep, Zaborsko, Cieszystaw, Obryta w celu umożliwienia lokalizacji na tym obszarze instalacji odnawialnych źródeł energii, w tym elektrowni wiatrowych, wraz z infrastrukturą towarzyszącą.

Dnia 23 kwietnia 2023 r. weszła w życie ustawa z dnia 9 marca 2023 r. o zmianie ustawy o inwestycjach w zakresie elektrowni wiatrowych oraz niektórych innych ustaw, w której wprowadzono zmiany w zakresie minimalnych odległości pomiędzy planowaną elektrownią wiatrową, a budynkiem mieszkalnym lub budynkiem o funkcji mieszanej. Zgodnie z nowymi przepisami w przypadku lokalizowania, budowy lub przebudowy elektrowni wiatrowej odległość tej elektrowni od budynku mieszkalnego albo budynku o funkcji mieszanej jest równa lub większa od dziesięciokrotności całkowitej wysokości elektrowni wiatrowej, chyba że plan miejscowy określa inną odległość, wyrażoną w metrach, jednak nie mniejszą niż 700 metrów. Zgodnie z ww. ustawą plan miejscowy, na podstawie którego ma być lokalizowana elektrownia wiatrowa, sporządza się co najmniej dla obszaru położonego w granicach gminy, w której jest lokalizowana elektrownia wiatrowa, znajdującego się w odległości nie mniejszej niż 700 m.

Obszar objęty projektem planu uwzględnia wszystkie nowe przepisy i daje możliwość zastosowania ustaleń, pozwalających na realizację inwestycji. W sporządzanym planie miejscowym nie zostaną przekroczone następujące parametry:

- maksymalna całkowita wysokość elektrowni wiatrowych: 300 metrów,
- maksymalna średnica wirnika wraz z łopatom: 200 metrów,
- maksymalna liczba elektrowni wiatrowych: 13 sztuk.

Zatwierdzenie miejscowego planu zagospodarowania przestrzennego nastąpi odrębną uchwałą po opracowaniu projektu planu, uzyskaniu niezbędnych opinii i uzgodnień oraz przeprowadzeniu czynności proceduralnych, określonych w art. 17 ustawy z dnia 27 marca 2003 r. o planowaniu i zagospodarowaniu przestrzennym, a także ustawie z dnia 20 maja 2016 r. o inwestycjach w zakresie elektrowni wiatrowych.







0023 Stargard

Stargard
Strzyżno

Załącznik do Uchwały Nr
Rady Gminy Warnice z dnia

0 1 2 km

-  Granice gmin
-  Granice obrębów
-  Granice działek ewidencyjnych
-  Granice obszaru objętego projektem planu miejscowego